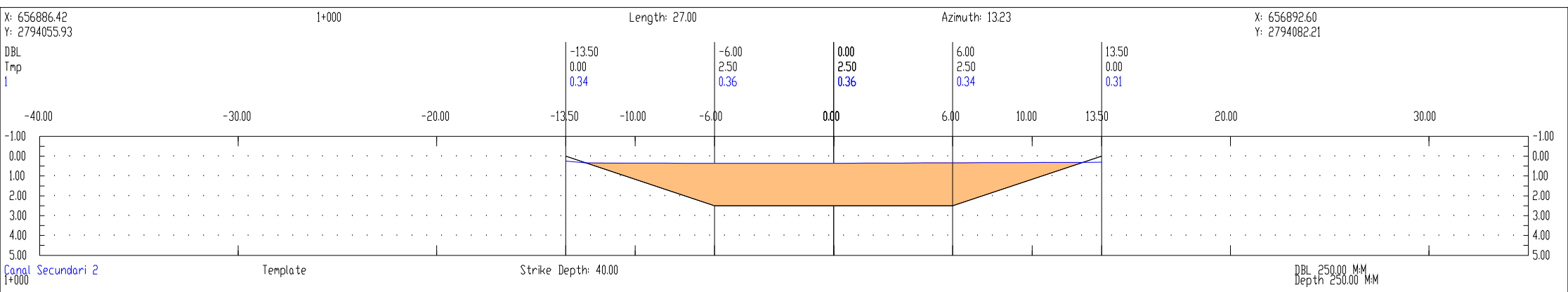
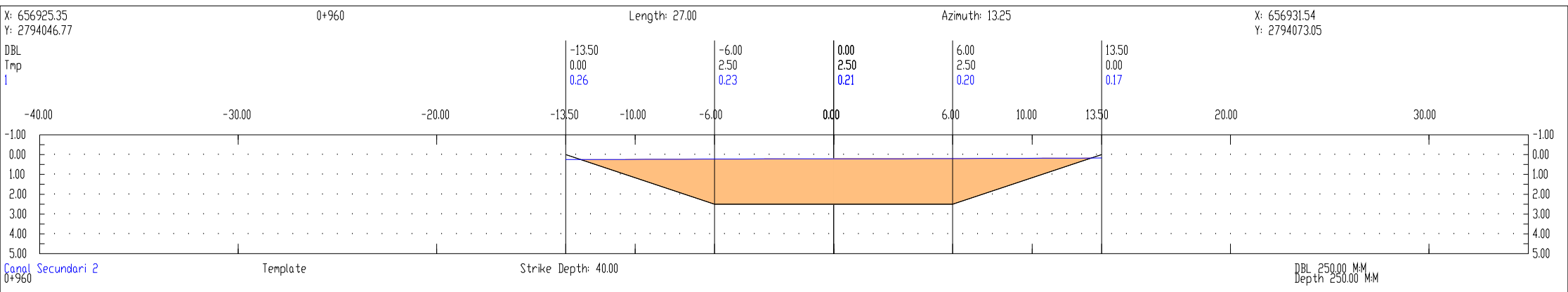
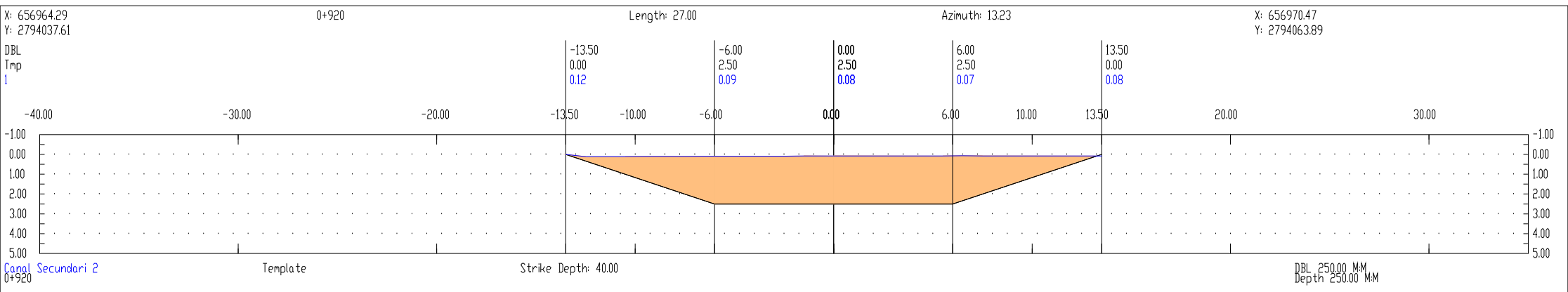
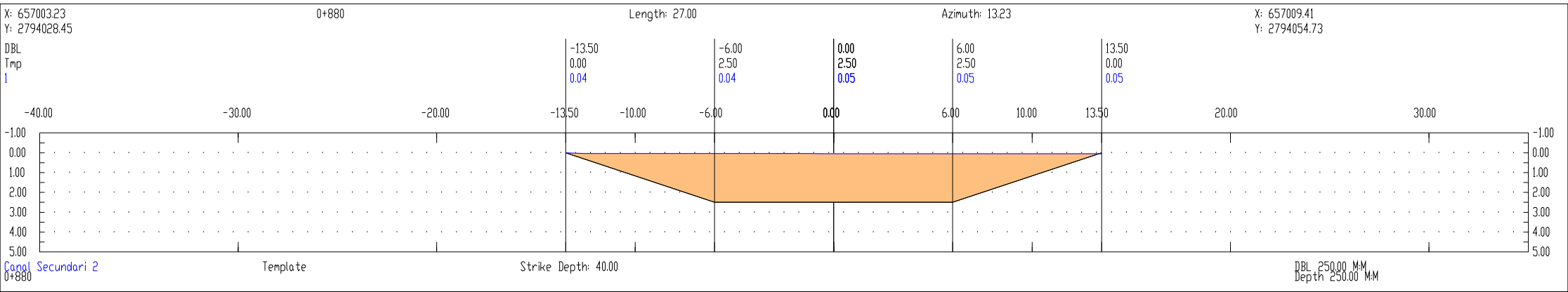
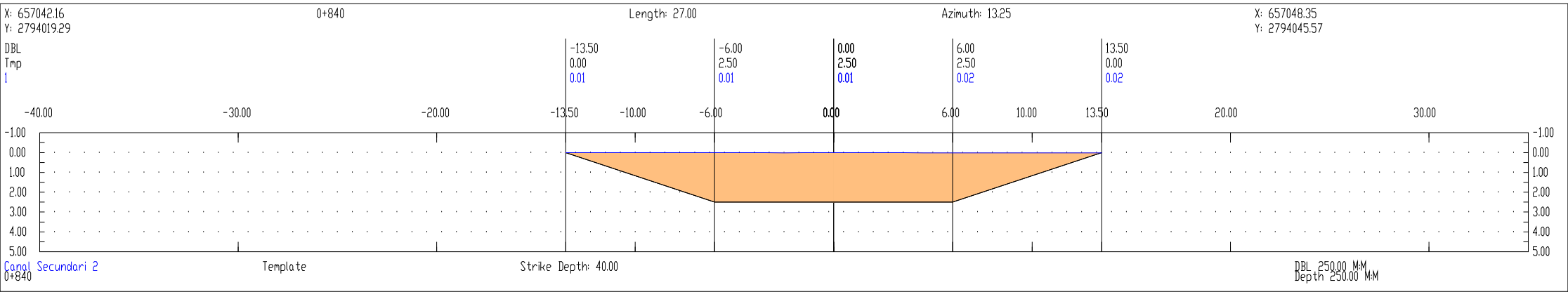
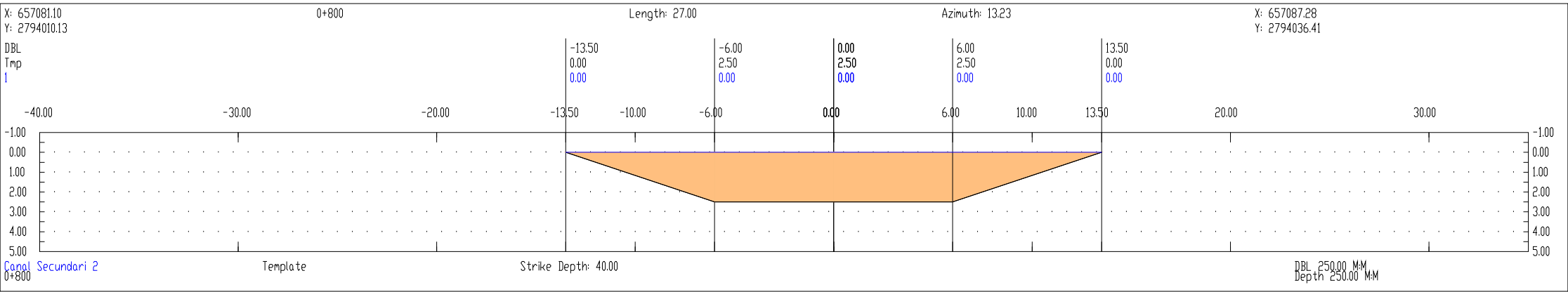
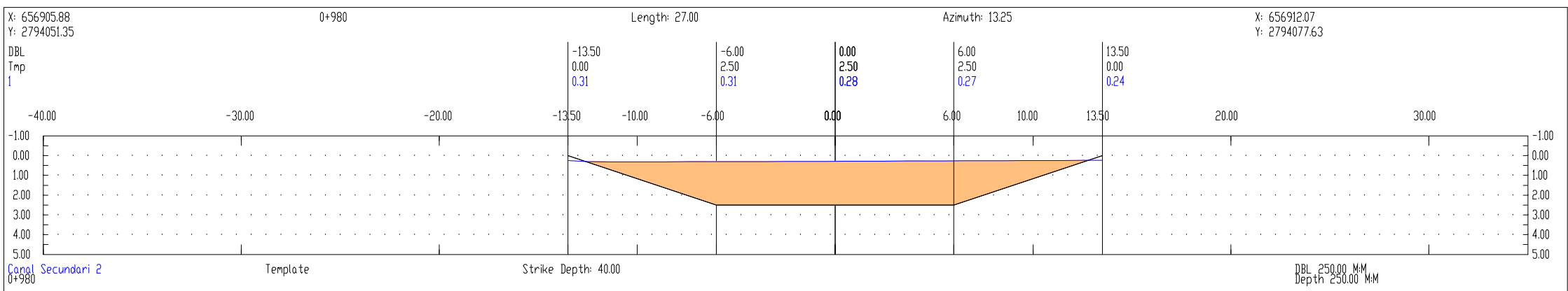
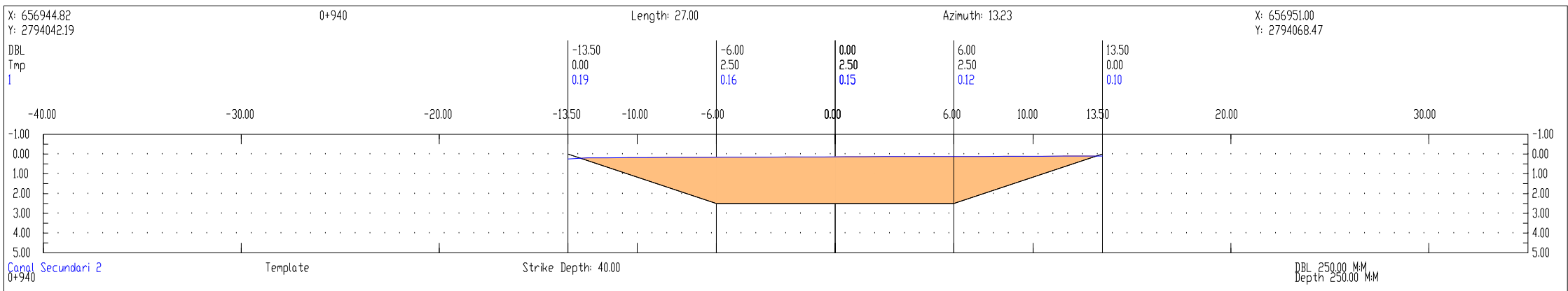
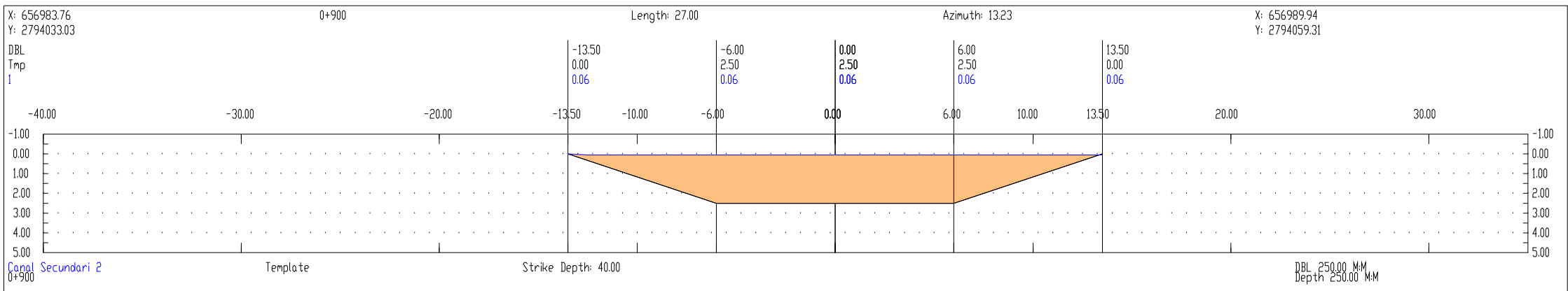
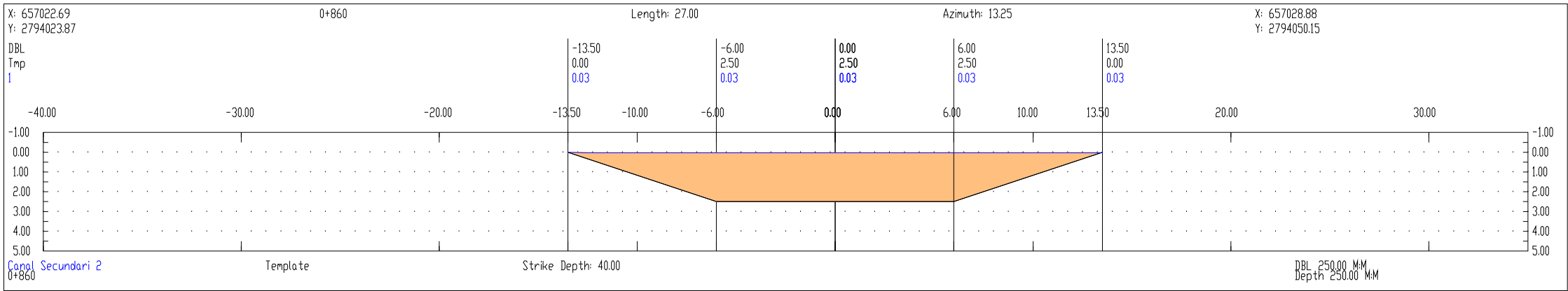
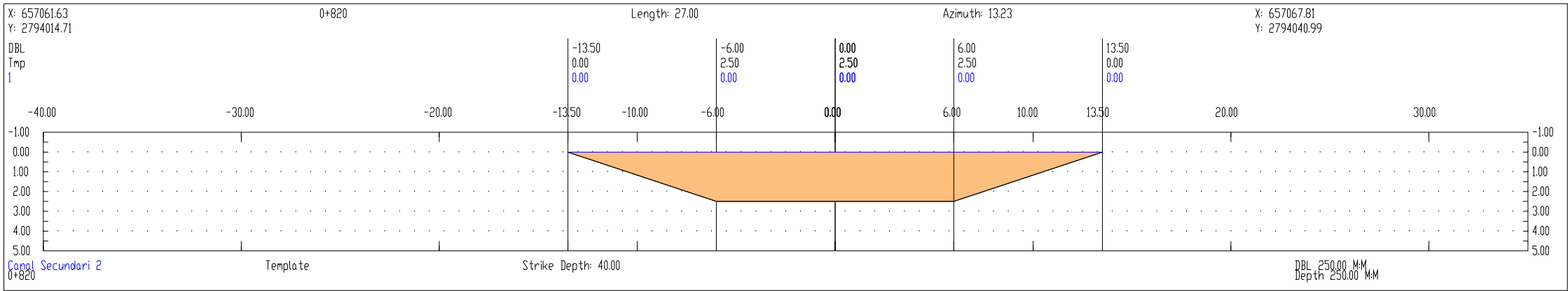
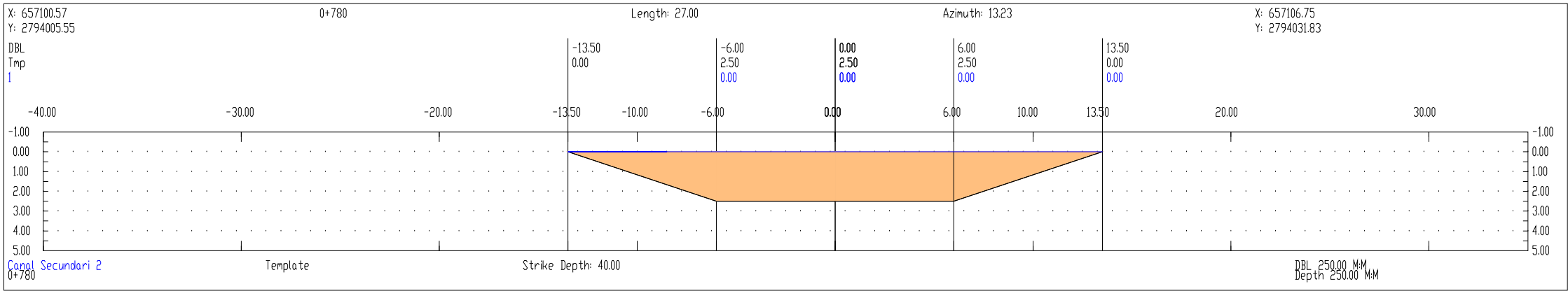


PROYECTO DE DRAGADO CANAL DE HIGUERILLAS

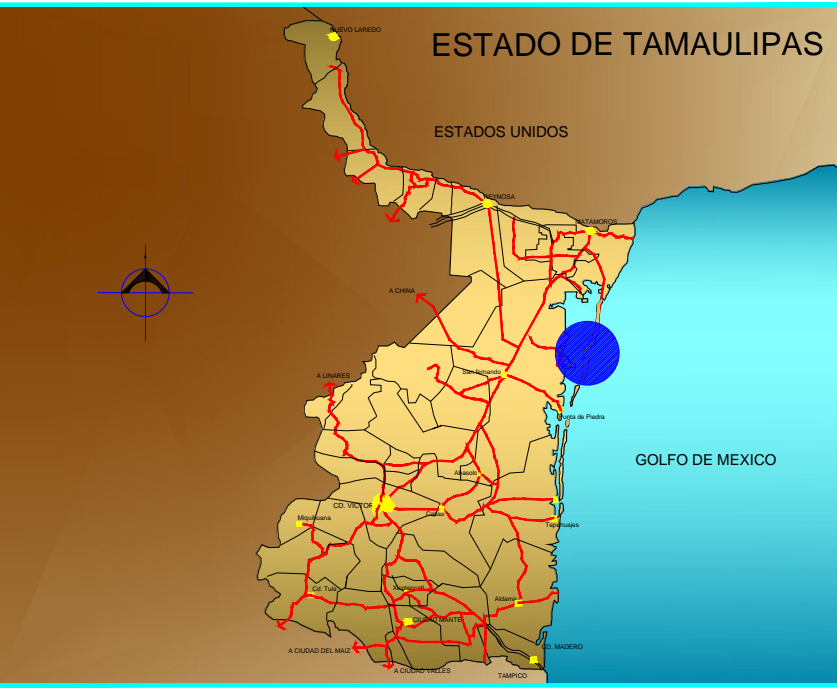
SECCIONES TRANSVERSALES

PUERTO DE MATAMOROS

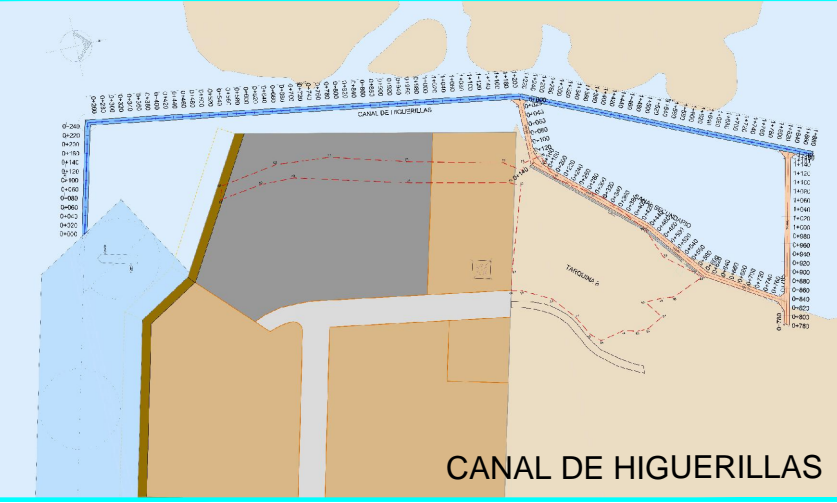
CANAL SECUNDARIO ETAPA 1



LOCALIZACION NACIONAL



LOCALIZACION ESTATAL



LOCALIZACION PARTICULAR

SECCIONES TRANSVERSALES ETAPA 1

SECCION TRANSVERSAL TIPO

NOTAS:

SISTEMA DE PROYECCION CARTOGRAFICA
EL NORTE MOSTRADO ES EL ASTRONOMICO
MARCO DE REFERENCIA: SISTEMA ITRF2008 EPOCA2010
ELIPSOIDE DE REFERENCIA: GR80
PROYECCION CARTOGRAFICA: UTM
ZONA UTM: 14
NIVEL DE REFERENCIA: NIVEL DE BAJAMAR MEDIA (N.B.M.)



NOMBRE DEL CONTRATO

PROYECTO EJECUTIVO PARA EL DRAGADO PARA EMBARCACIONES PESQUERAS DEL CANAL DE HIGUERILLAS EN FRENTES DE AGUA DE LA TIERRA NORTE DEL PUERTO DE MATAMOROS

PROYECTO DE DRAGADO CANAL DE HIGUERILLAS

SECCIONES TRANSVERSALES
PUERTO DE MATAMOROS

ESCALA HORIZONTAL: ESCALA VERTICAL: TALUD:

1 : 250 1 : 250 3 : 1

FECHA DE ELABORACION: NUMERO DE PLANO:

JULIO 2017 PY-HIGUERILLAS-PDD-2015-12

APROBÓ: REVISÓ:

ING. RICARDO CORREA CHAIREZ DIRECTOR GENERAL
ING. JOSE ROGELIO ONTIVEROS ARREDONDO GERENTE DE INGENIERIA